












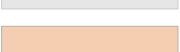

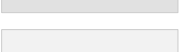
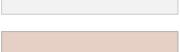

















## Mapa technického využití území

	100 - hospodářská půda
	200 - les
	300 - louky, zahrady
	400 - zeleň
	401 - zeleň - veřejná zeleň
	402 - zeleň - ostatní zeleň
	403 - zeleň - vyhrazená
	500 - vodní plochy
	501 - vodní plochy - řeka, potok
	502 - vodní plochy - rybník, jezírko
	503 - vodní plochy - vodní dílo, hráz
	504 - vodní plochy - přístav
	600 - zástavba
	601 - zástavba - budovy
	602 - zástavba - ostatní stavby
	603 - zástavba - dvory
	604 - zástavba - budovy z ortofota
	700 - komunikace
	701 - komunikace - silnice
	702 - komunikace - chodník nebo parková cesta
	703 - komunikace - cyklostezka
	704 - komunikace - parkoviště
	705 - samostatné tramvajové těleso
	800 - letiště
	900 - rekreační plochy
	901 - rekreační plochy - sportoviště
	902 - rekreační plochy - ostatní
	1000 - ostatní plochy
	1001 - ostatní plochy - průmyslový areál
	1002 - ostatní plochy - ostatní
	1003 - ostatní plochy - zpevněné
	1100 - železnice